

INFORME DE MONITOREO DE MEDIOS*

Fecha: 20/06/2023

Semana N° 25

Coordinación de Vigilancia Epidemiológica

*Vigilancia basada en eventos de interés epidemiológico mediante el monitoreo de medios abiertos de comunicación locales y nacionales.

Reporte de eventos:

Amenaza	Tema	Medio	Fecha	Resumen	Liga	Prioridad
Sequia	Sequia severa en Morelos	El Sol de Cuernavaca	19 junio 2023	De acuerdo con Gonzalo Ávila, director de saneamiento del SAPAC, de las 103 fuentes de abastecimiento que hay en la capital, algunas se verán afectadas y limitadas ; el pozo del Túnel, ubicado en la colonia El Miraval, así como los de la Barona 1 y 2, Chipitlán 1 y 2 pueden ser las más afectadas.	https://www.elsoldecuernavaca.com.mx/loca/l/cuernavaca-en-sequia-severa-reducira-tandeos-de-agua-potable-10243931.html	Bajo
Calor	Altas temperaturas	El Sol de Cuernavaca	19 junio 2023	En Zacatepec las temperaturas alcanzaron hasta los 41 grados , además del calor, lo más agresivo es el índice alto de los rayos ultravioleta (UV), por lo que las autoridades recomendaron usar protector solar.	https://www.elsoldecuernavaca.com.mx/loca/l/zacatepec-registra-temperaturas-de-41-grados-10245109.html	Bajo
Sequia	Sequia severa en Morelos	Diario de Morelos	20 junio 2023	La Directora General del Sistema de Agua Potable y Alcantarillado de Cuernavaca (SAPAC), Evelia Flores Hernández, externó que la Comisión Nacional del Agua (Conagua) dio a conocer que la capital del estado se encuentra en un periodo de sequía severa, lo que ha originado una baja considerable en los niveles de los mantos acuíferos y pozos de la ciudad, haciendo caso omiso a las fugas constantes de la ciudad.	https://www.diariodemorelos.com/noticias/anuncia-sapac-sequia-severa-en-cuernavaca-pero-hace-caso-omiso-fugas-de-agua	Bajo
Calor	Prevén semana calurosa	Diario de Morelos	20 junio 2023	La Ceagua, emite la perspectiva meteorológica referente a las condiciones que prevalecerán durante la semana del 19 al 22 de junio, en la que se prevén temperaturas de hasta 40 °C en Morelos.	https://www.diariodemorelos.com/noticias/tendr-morelos-semana-calurosa	Bajo
Sequia	Desabasto de agua potable	Diario de Morelos	20 junio 2023	El fenómeno climatológico de "El Niño" en este 2023 tiene al límite los cuerpos de agua en el estado y las señales de alerta por la sequía y el desabasto de agua para el campo están encendidas, señaló Jaime Juárez López, secretario de la Comisión Estatal de Agua (Ceagua).	https://www.diariodemorelos.com/noticias/ha-llovido-30-menos-este-o-ceagua	Bajo
Volcánico	Caída de ceniza volcánica	Diario de Morelos	20 junio 2023	Desde las primeras horas de este lunes se ha registrado actividad volcánica del Popocatepetl, Asimismo, se registraron exhalaciones y algunas explosiones moderadas acompañadas de emisión de ceniza y fragmentos incandescentes en las cercanías del cráter, por lo que la presencia de ceniza se ha esparcido llegando incluso hasta la entidad morelense.	https://www.diariodemorelos.com/noticias/estos-son-los-municipios-de-morelos-con-reporte-de-ca-da-de-ceniza-tras-actividad-volcnica-del	Bajo
Lluvias	Prevención de inundaciones	La Unión	20 junio 2023	Con el fin de prevenir inundaciones durante la próxima temporada de lluvias, se lleva a cabo la limpieza y desazolve de alrededor de seis mil metros de ríos y barrancas en los poblados de Apatlaco, Anenecuilco, Ayala y Ahuehuevo, informó la Unidad Municipal de Protección Civil, la cual inició la colocación de lonas informativas para que la población tome en cuenta las medidas necesarias para evitar correr riesgos.	https://www.launion.com.mx/morelos/cuautla/noticias/229471-aceleran-desazolve-de-rios-y-barrancas-en-ayala.html	Bajo



<http://ssm.gob.mx>



Servicios de Salud Morelos



@MorelosSalud

Callejón Borda N°3 Col. Centro C.P. 62000
Teléfono (777) 312 62 31 / 314 33 36 ext. 222

**Calle Gómez Azcárate No. 205, Col. Lomas de la Selva
C.P. 62270, Cuernavaca, Morelos. Tel.: 777 102 25 56**

INFORME DE RIESGOS METEOROLÓGICOS

Fecha: 20/06/2023

Semana N° 25

Coordinación de Vigilancia Epidemiológica

Fuente: Servicio Meteorológico Nacional de México, CONAGUA.

PRONÓSTICO DE LLUVIAS PUNTUALES INTENSAS EN CHIAPAS Y MUY FUERTES EN OAXACA

Este día, una **circulación anticiclónica** en niveles medios de la atmósfera mantendrá la **tercera onda de calor** generando ambiente caluroso a muy caluroso en el territorio mexicano, con temperaturas superiores a 45°C en Sonora, Coahuila, Nuevo León, Tamaulipas, San Luis Potosí, Veracruz, Tabasco, Campeche y Yucatán. Por otra parte, un **canal de baja presión** sobre el interior del país, **inestabilidad en niveles altos de la atmósfera**, en **interacción con la onda tropical Núm. 5** sobre el Golfo de Tehuantepec, **originarán lluvias puntuales intensas en Chiapas, muy fuertes en Oaxaca, fuertes en Guerrero, así como lluvias y chubascos** en el occidente y sureste del territorio nacional, incluida la Península de Yucatán; todas con descargas eléctricas y posibilidad de caída de granizo. A su vez, una **línea seca** sobre el norte de Coahuila, un **frente frío** (fuera de temporada) sobre el noroeste de México y la **corriente en chorro subtropical** ocasionarán chubascos en el norte del país y fuertes rachas de viento con posibles tolvánas en zonas del noroeste y norte del territorio nacional. Finalmente, la **onda tropical Núm. 4** se desplazará al sur de las costas de Colima, alejándose de la República Mexicana.

Prevalecerá la tercera onda de calor con temperaturas superiores a 40 °C en 23 estados del país.

Las lluvias de fuertes a intensas podrían ocasionar encharcamientos, incremento en los niveles de ríos y arroyos, así como ocasionar deslaves e inundaciones.

Intervalos de chubascos (5 a 25 mm):

Guerrero.

Temperaturas Máximas de 40-45 °C:

Michoacán, Guerrero, Oaxaca, Chiapas, Hidalgo, Puebla y **Morelos.**

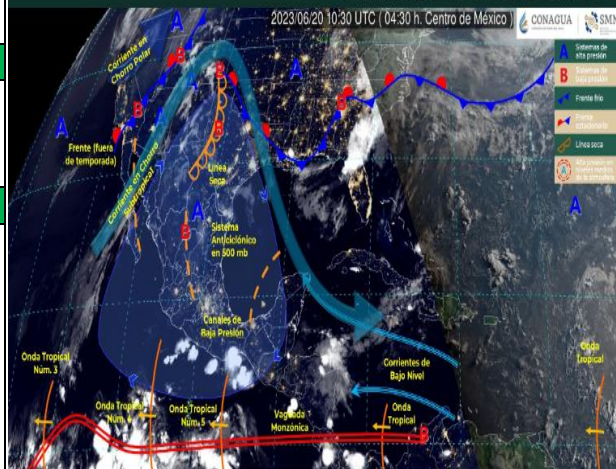
Pronóstico en región Mesa Central:

Cielo parcialmente nublado durante el día y sin lluvias en la región. Ambiente de fresco a templado por la mañana y caluroso a muy caluroso durante la tarde. Viento del noreste de 15 a 30 km/h con rachas de 60 a 80 km/h y tolvánas en Guanajuato y de 40 a 60 km/h con posibles tolvánas en Querétaro, Hidalgo, Tlaxcala y Puebla.

SISTEMAS METEOROLÓGICOS ACTUALES

Núm. 341 del 20 de Junio de 2023 / 06:00 horas

2023/06/20 10:30 UTC / 04:30 h. Centro de México



<http://ssm.gob.mx>



Servicios de Salud Morelos



@MorelosSalud

Callejón Borda N°3 Col. Centro C.P. 62000
Teléfono (777) 312 62 31 / 314 33 36 ext. 222

**Calle Gómez Azcárate No. 205, Col. Lomas de la Selva
C.P. 62270, Cuernavaca, Morelos. Tel.: 777 102 25 56**

INFORME DE MONITOREO VOLCÁNICO Y SISMOLÓGICO

Fecha: 20/06/2023

Semana N° 25

Coordinación de Vigilancia Epidemiológica

Fuente: Servicio Sismológico Nacional, UNAM. / Centro nacional de Prevención de Desastres (CENAPRED)-SEGOB, SENEAM-SCT y NOAA.

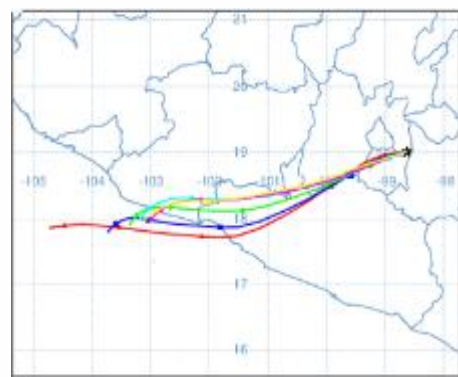
Se detectaron 45 exhalaciones acompañadas de vapor de agua, gases volcánicos y ocasionalmente bajo contenido de ceniza. También se registraron **567 minutos de tremor de baja a media amplitud de alta frecuencia y una explosión menor**, ayer a las 22:54 h. Derivado de la actividad del Popocatepetl el Centro Nacional de Comunicación y Operaciones de Protección Civil (CENACOM) reportó ligera **caída de ceniza en los municipios de Tepoztlán, Cuernavaca, Ocuilco, Cuautla, Atlatlahucan, Jiutepec y Emiliano Zapata, Morelos**; Ixtapaluca, La Paz, Valle de Chalco, Nezahualcóyotl, Chicoloapan, Atlautla, Ecatingo, Tonatico, Edo. de México. **Al momento de este reporte se observa una emisión ligera de vapor de agua y gases volcánicos con dirección oeste-suroeste.**

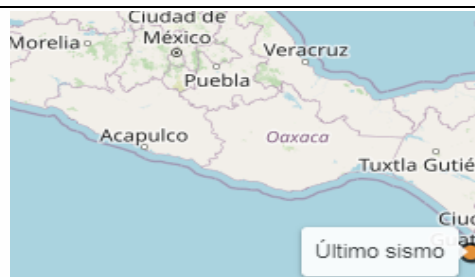


NIVEL DE ALERTA	SEMAFORO	AMARILLO-FASE 2	RECOMENDACIONES PARA LA FASE AMARILLO FASE 2
	<p>El volcán presenta incremento en su actividad, con explosiones esporádicas:</p> <ul style="list-style-type: none">● Pluma continúa de vapor de agua y gas.● Caída de ceniza leves a moderadas en poblaciones cercanas.● Lanzamiento de fragmentos incandescentes y posibilidad de flujos piroclásticos de corto alcance asociado a las explosiones.● Crecimiento y destrucción de domos de lava.● Flujos de lodo o escombros de corto alcance.		<ol style="list-style-type: none">1. Continuar con el radio de seguridad de 12 km, por lo que la permanencia en esa área no está permitida.2. Controlar el tránsito entre Santiago Xalitzintla y San Pedro Nexapa, vía Paso de Cortés.3. A las autoridades de Protección Civil, mantener sus procedimientos preventivos, de acuerdo con sus planes operativos.4. A la población se le recomienda eleva la atención a los avisos de las autoridades de su localidad y se exhorta a no acercarse al volcán, y mucho menos al cráter.5. Mantenerse fuera de cañadas ante posibles flujos de lodo, principalmente en temporada de lluvias.

PRONOSTICO DE CAIDA DE CENIZA

En caso de una exhalación de ceniza volcánica, **el pronóstico de trayectoria hacia el oeste-suroeste**, (simulando exhalación cada hora en las próximas 6 horas), a su paso por la zona sureste, sur y suroeste del Estado de México; **zona noreste, centro-norte, noroeste y oeste del estado de Morelos**; zona norte, noroeste y oeste del estado de Guerrero y algunas sobre el Océano Pacífico, para las **primeras 12 horas de pronóstico**, (14:00 a las 02:00 hora local). Posteriormente para las **últimas 12 horas de pronóstico** (02:00 a las 14:00 hora local del día siguiente), las trayectorias continúan sobre la zona noroeste y oeste del estado de Guerrero y zona sureste y sur del estado de Michoacán y sobre el Océano Pacífico.

SIN PRONOSTICO DE CAIDA DE CENIZA PARA EL ESTADO



SISMOS	<p>Se registró sismo de magnitud de 4.2 grados Richter, a las 06:22:23 hrs con localización del epicentro a 76 km al suroeste de Cd Hidalgo, Chiapas.</p> <p>NO PERCIBIDO EN EL ESTADO DE MORELOS.</p>	 <p>Último sismo</p>
	<p>REPORTE DE DAÑOS A LA POBLACION</p> <div><div><p>PROTECCIÓN CIVIL</p></div><div><p>gob.mx</p></div><div></div><div><p>Servicios de Salud Morelos</p></div><div></div><div><p>@MorelosSalud</p></div></div> <p>Sin reporte de daños a la población ni a la infraestructura en salud.</p>	

Callejón Borda N°3 Col. Centro C.P. 62000
Teléfono (777) 312 62 31 / 314 33 36 ext. 222

Calle Gómez Azcárate No. 205, Col. Lomas de la Selva
C.P. 62270, Cuernavaca, Morelos. Tel.: 777 102 25 56

INFORME DE MONITOREO DE TEMPERATURAS Y CALIDAD DEL AIRE

Fecha: 20/06/2023

Semana N° 25

Coordinación de Vigilancia Epidemiológica

Fuente: Comisión Estatal de Agua (CEAGUA)

**PRONOSTICO DE TEMPERATURAS POR
MUNICIPIO**

Municipio	Min.	Max.	Municipio	Min.	Max.
Amacuzac	19°	36°	Tepalcingo	19°	36°
Cuautla	18°	34°	Ayala	19°	32°
Jiutepec	18°	35°	Huitzilac	09°	21°
Temixco	18°	34°	Tepoztlán	15°	32°
Tlaltizapan	20°	35°	Zacualpan	14°	30°
Axochiapan	18°	37°	Tlalquitenango	19°	40°
Cuernavaca	16°	33°	Puente de Ixtla	18°	39°
Jojutla	20°	40°			

**TEMPERATURAS MÁXIMAS Y MÍNIMAS, ULTIMAS
24 HRS**

Mínimas

Huitzilac	09° 21°
Tetela del Volcán	11° 23°
Totolapan	12° 25°
Ocuituco	12° 26°

Máximas

Tlalquitenango	19° 40°
Jojutla	20° 40°
Axochiapan	18° 37°
Zacatepec	19° 33°

CALIDAD DEL AIRE

ÍNDICE AIRE Y SALUD	NIVEL DE RIESGO ASOCIADO	RECOMENDACIONES	
		GRUPOS SENSIBLES	PARA TODA LA POBLACIÓN
<p>Estación de Monitoreo Cuernavaca Centro, Morelos</p> <p>72 Moderado Updated on Tuesday 7:00 Temp.: 22°C</p> <p>Current Past 48 hours data</p> <p>PM2.5 AQI: 72 (Min: 5, Max: 95)</p> <p>PM10 AQI: 32 (Min: 21, Max: 67)</p>	<p>Moderado</p> <p>Las personas sensibles pueden experimentar síntomas respiratorios (asmáticos), posible agravamiento de enfermedad pulmonar y cardiaca en personas con enfermedad cardiopulmonar y adultos mayores.</p>	<p>Considera reducir las actividades físicas vigorosas al aire libre.</p>	<p>Disfruta las actividades al aire libre.</p>



<http://ssm.gob.mx>



Servicios de Salud Morelos



@MorelosSalud

Callejón Borda N°3 Col. Centro C.P. 62000
Teléfono (777) 312 62 31 / 314 33 36 ext. 222

Calle Gómez Azcárate No. 205, Col. Lomas de la Selva
C.P. 62270, Cuernavaca, Morelos. Tel.: 777 102 25 56

INFORME DE MONITOREO EPIDEMIOLÓGICO

Fecha: 20/06/2023

Semana N° 25

Coordinación de Vigilancia Epidemiológica

Fuente: Jurisdicciones Sanitarias del estado de Morelos.

JURISDICCION SANITARIA I:

☞ AL MOMENTO DE ESTE REPORTE LA UIES ESTATAL **NO HA RECIBIDO INFORME DE EVENTOS EXTRAORDINARIOS DE NOTIFICACION INMEDIATA** POR PARTE DE LA JURISDICCION SANITARIA.

JURISDICCION SANITARIA II:

☞ AL MOMENTO DE ESTE REPORTE LA UIES ESTATAL **NO HA RECIBIDO INFORME DE EVENTOS EXTRAORDINARIOS DE NOTIFICACION INMEDIATA** POR PARTE DE LA JURISDICCION SANITARIA.

JURISDICCION SANITARIA III:

SISTEMA NOTINMED

○ Golpe de calor (Temperaturas Naturales Extremas)

- ☞ Folio: **NM00307833-0**
- ☞ Municipio: **TLAQUILTENANGO**
- ☞ Lugar: **COAXITLAN**
- ☞ Población afectada: **2 CASOS (MASCULINO DE 80 AÑOS Y FEMENINO DE 20 AÑOS)**
- ☞ Defunciones: **0**
- ☞ Fecha de atención: **DÍAS 7 Y 14 DE JUNIO 2023**
- ☞ Evolución: **RECUPERACIÓN DE SALUD SIN SECUELAS NI COMPLICACIONES.**



<http://ssm.gob.mx>



Servicios de Salud Morelos



@MorelosSalud

Callejón Borda N°3 Col. Centro C.P. 62000
Teléfono (777) 312 62 31 / 314 33 36 ext. 222

**Calle Gómez Azcárate No. 205, Col. Lomas de la Selva
C.P. 62270, Cuernavaca, Morelos. Tel.: 777 102 25 56**